

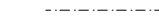


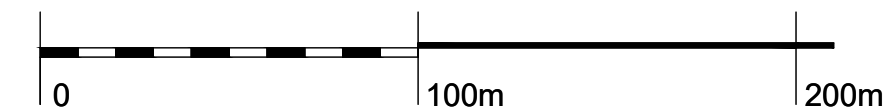
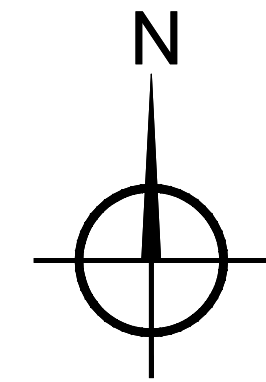




**TUMAČ PLANSKOG ZNAKOVLJA**

-  GRANICA OBUHVATA UPU-A
-  GRANICA GRADEVNE ČESTICE
-  OS CESTE
-  RUBNJAK CESTE
  
- ELEKTROKOMUNIKACIJE**
-  PLANIRANI PODZEMNI VOD ELEKTROKOMUNIKACIJA



**MJ 1:2000**

**URBANISTIČKI PLAN UREĐENJA  
RAKITKA 1**



**2. PROMETNA, ULIČNA I KOMUNALNA INFRASTRUKTURNA MREŽA  
2.6. PLAN ELEKTRKOMUNIKACIJE**

Županija: <b>VIROVITIČKO-PODRAVSKA</b>	
Općina: <b>PITOMAČA</b>	
Naziv prostornog plana: <b>URBANISTIČKI PLAN UREĐENJA RAKITKA 1</b>	
Naziv kartografskog prikaza: <b>PLAN ELEKTROKOMUNIKACIJE</b>	
Broj kartografskog prikaza: <b>2.6.</b>	Mjerilo kartografskog prikaza: <b>1: 2 000</b>
Odluka o izradi Urbanističkog plana uređenja Rakitka 1 (službeno glasilo): <b>SLUŽBENE NOVINE Općine Pitomača br. 1/21</b>	Odluka predstavničkog tijela o donošenju plana (službeno glasilo): <b>SLUŽBENE NOVINE Općine Pitomača 4/21</b>
Javna rasprava (datum objave): 15.03.2021. god.	Javni uvid održan: od 23.03.2021. god. do 22.04.2021. god.
Pečat tijela odgovornog za provođenje javne rasprave:	Odgovorna osoba za provođenje javne rasprave:  <b>DANIJEL PETKOVIĆ, dipl.oec.</b> (ime, prezime i potpis)
Pravna osoba/tijelo koje je izradilo plan: <b>VTC-PROJEKT d.o.o. VIROVITICA</b>	
Pečat pravne osobe/tijela koje je izradilo plan:	Odgovorna osoba:  <b>ŽELJKO LOVREKOVIĆ, dipl.inž.građ.</b> (ime, prezime i potpis)
Odgovorni voditelj:	  <b>DAMIR KOVAČEVIĆ, dipl.inž.arh.</b> (ime, prezime i potpis)
Stručni tim u izradi plana: 1. <b>DAMIR KOVAČEVIĆ, dipl.inž.arh.</b> 2. <b>ĐURDICA MARBAH-BARTONIČEK, dipl.inž.arh.</b> 3. <b>ŽELJKO LOVREKOVIĆ, dipl.inž.građ.</b> 4. <b>BRANIMIR BUKVIĆ, dipl.inž.građ.</b>	
Pečat predstavničkog tijela:	Predsjednik predstavničkog tijela:  <b>RIKARD BAKAN, mag.oec.</b> (ime, prezime i potpis)
Istovjetnost ovog prostornog plana s izvornikom ovjerava: (ime, prezime i potpis)	Pečat nadležnog tijela: