


LEGENDA
GRAĐEVINSKA PODRUČJA NASELJA

RAZVOJ I UREĐENJE POVRŠINA NASELJA

izgr. neizgr.



IZGRAĐENI I NEIZGRAĐENI DIO GRAĐEVINSKOG PODRUČJA

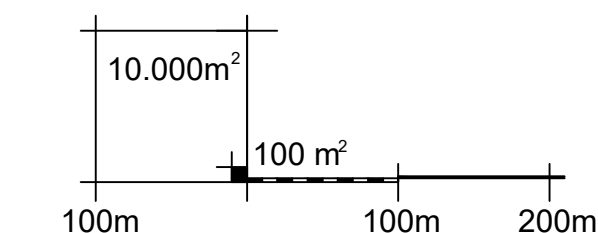
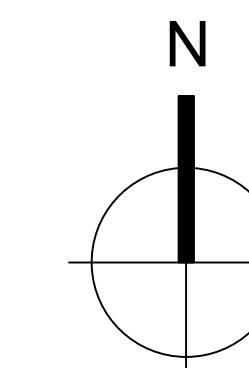


GOSPODARSKA NAMJENA

POVRŠINE IZVAN NASELJA



POVRŠINA ZA ISKORIŠTAVANJE MINERALNIH SIROVINA
BUŠOTINA - NEAKTIVNA



MJ 1:5000

**PROSTORNI PLAN UREĐENJA
OPĆINE PITOMAČA
V. IZMJENE I DOPUNE**
PRIJEDLOG



**4. GRAĐEVINSKA PODRUČJA NASELJA
4.10. GRAĐEVINSKO PODRUČJE NASELJA STAROGRADAČKI MAROF**

Županija:	VIROVITIČKO-PODRAVSKA	
Općina:	PITOMAČA	
Naziv prostornog plana:	PROSTORNI PLAN UREĐENJA OPĆINE - V. IZMJENE I DOPUNE	
Naziv kartografskog prikaza:	4.10. GRAĐEVINSKO PODRUČJE NASELJA STAROGRADAČKI MAROF	
Broj kartografskog prikaza:	4.10.	Mjerilo kartografskog prikaza: 1:5 000
Odluka o izradi III. Izmjena i dopuna PPUO Pitomača	Odluka predstavničkog tijela o donošenju plana	
Službene novine Općine Pitomača broj 9/21	Službene novine Općine Pitomača broj XX/22	
Javna rasprava (datum objave): 19.04.2022.god.	Javni uvid održan od: 29.04.2022.god. do: 06.05.2022.god.	
Pečat tijela odgovornog za provođenje javne rasprave:	Odgovorna osoba za provođenje javne rasprave: DANIEL PETKOVIĆ, dipl.oec (ime, prezime i potpis)	
Pravna osoba/tijelo koje je izradilo plan:	VTC-PROJEKT d.o.o. VIROVITICA	
Pečat pravne osobe/tijela koje je izradilo plan:	Odgovorna osoba: ŽELJKO LOVREKOVIĆ, dipl.inž.grad. (ime, prezime i potpis)	
Odgovorni voditelj:	DAMIR KOVAČEVIĆ, dipl.inž.arh.	
Stručni tim u izradi plana:	1. DAMIR KOVAČEVIĆ, dipl.inž.arh. 3. ŽELJKO LOVREKOVIĆ, dipl.inž.grad. 2. ĐURDICA MARBAH-BARTONIČEK, dipl.inž.arh. 4. BRANIMIR BUKVIĆ, dipl.inž.grad.	
Pečat predstavničkog tijela:	Predsjednik predstavničkog tijela: RIKARD BAKAN (ime, prezime i potpis)	
Istovjetnost ovog prostornog plana s izvornikom ovjerava:	Pečat nadležnog tijela:	
(ime, prezime i potpis)		

